



Gebruik kaart betreffende krachtplaatsen

Vanaf november 2016 is er een mogelijkheid om de krachtplaatsen die onder de hoofbutton: Artikelen per thema → krachtplaatsen beschreven staan terug te vinden op een kaart van Nederland. De kaart is te vinden onder de hoofbutton Krachtplaatsen. Uitleg gebruik van de hoofbutton krachtplaatsen. Het onderstaande plaatje is te zien nadat www.pansophia.nl is aangeklikt.

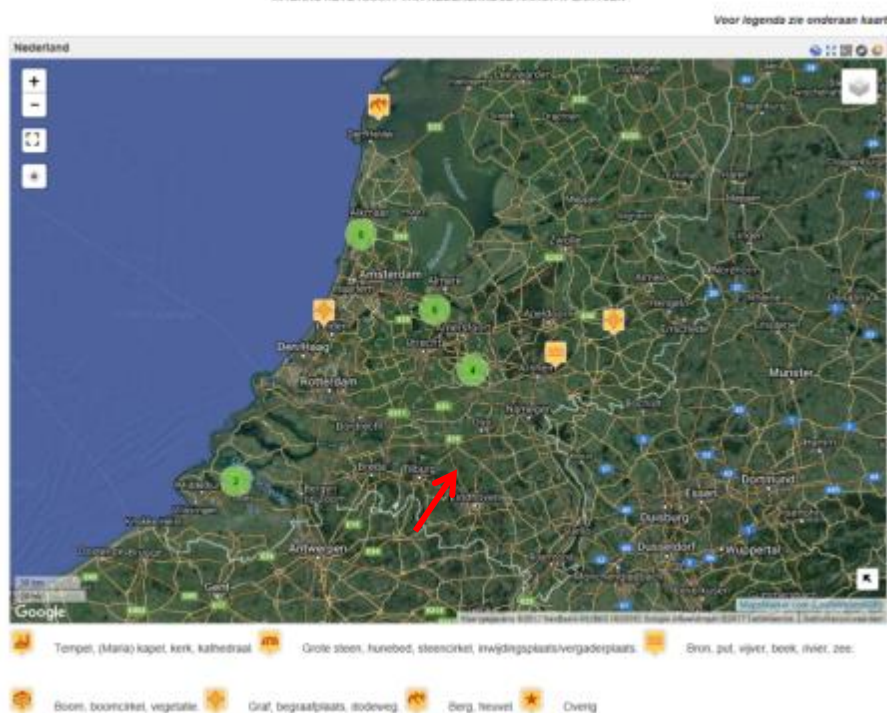


Hier staan uitgebreide beschrijvingen van Krachtplaatsen.

Kaart met Iconen

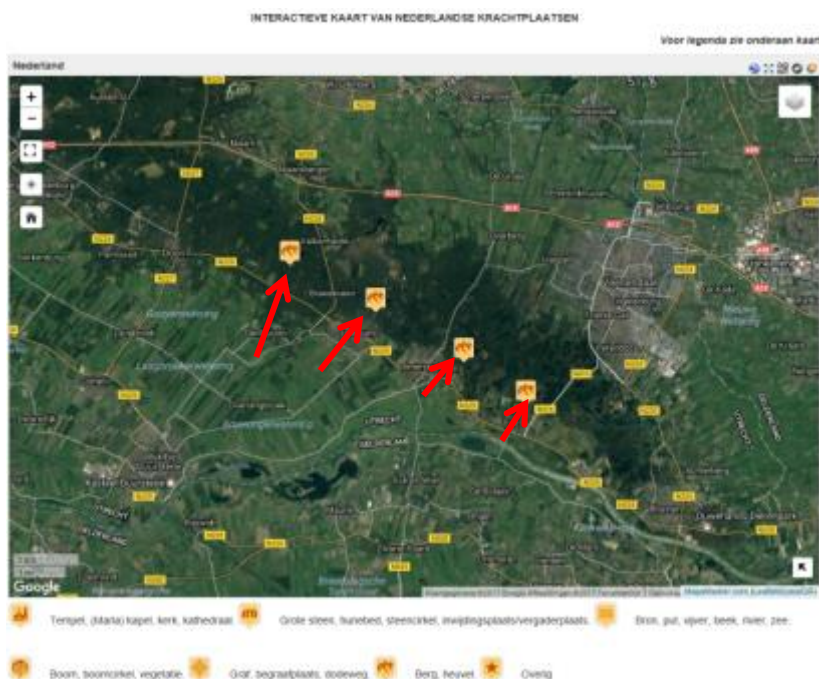


Dan is deze kaart te zien zoals op het volgende plaatje. Op de kaart staan verschillende soorten iconen. Aan het eind van deze uitleg is een overzicht van de gebruikte iconen.



Op de kaart zijn verschillende iconen te zien. Bij meerdere krachtplekken die dicht bij elkaar liggen verschijnt een groene cirkel maar daarin een getal. Dit getal geeft aan dat hier in de buurt meerdere krachtplekken zijn. Zoals hierboven bij 4 zijn er 4 verschillende plekken te vinden.

Door op de cirkel met daarin het getal 4 te drukken komt het volgende plaatje te voorschijn



Door hierop te klikken kan de achtergrond van de kaart gewijzigd worden. Zie hiervoor het volgende plaatje.

De schaal van de kaart wordt nu verkleind waardoor de 4 verschillende plekken zichtbaar worden, zoals aangegeven met de rode pijlen.



Dit is een van de vier mogelijkheden van een achtergrond.



Door op een icoontje te klikken komt er een beschrijven beschikbaar van de het artikel wat valt onder het betreffende icoontje. Na aanklikken van het icoontje, aangegeven met de rode pijl, komt de beschrijving van de krachtplaats tevoorschijn. Dit is aangegeven op het volgende plaatje.



Door hierop te klikken komt de volledige beschrijving van de krachtplaats tevoorschijn. Zie hiervoor het volgende plaatje.

Landgoed Beekhuizen en de Keijenberg



Naam: het landgoed Beekhuizen en de Keijenberg bij Velp. Nationaal Park Veluwezoom, Gelderland

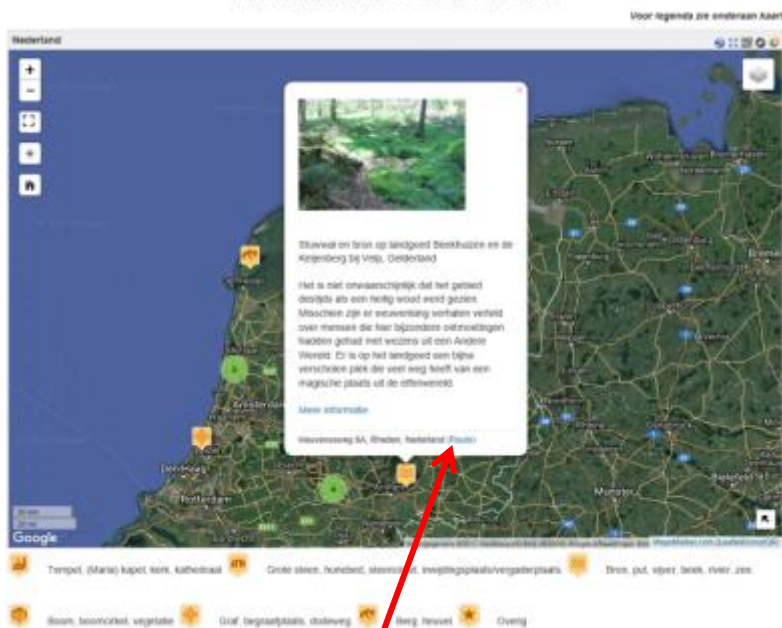
Soort: stuwwal en bron

Adres: Heuvenseweg 6a, 6991 JE Rheden

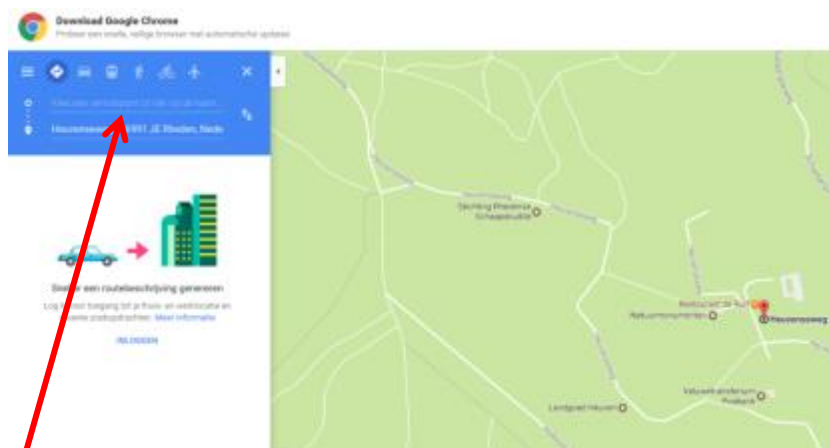
Kasteel Bijloo bij een Veluwe stuwwal

In de Middeleeuwen, toen Velp nog slechts een vlek was van enige boerenhoeven en een kerk, lag dicht bij de IJssel kasteel Bijloo. Vanaf de torens had de bezitter van het slot in het zuidoosten en zuiden uitzicht op de heuvelruggen van Montferland en het Rijk van Nijmegen. Veel dichterbij, nauwelijks een kilometer ten westen van het slot, eindigde het deel van de Veluwe stuwwal dat vanaf de 18^e eeuw de Keijenberg genoemd zou worden. Een beek die daar vandaan stroomde voedde de slotgracht.

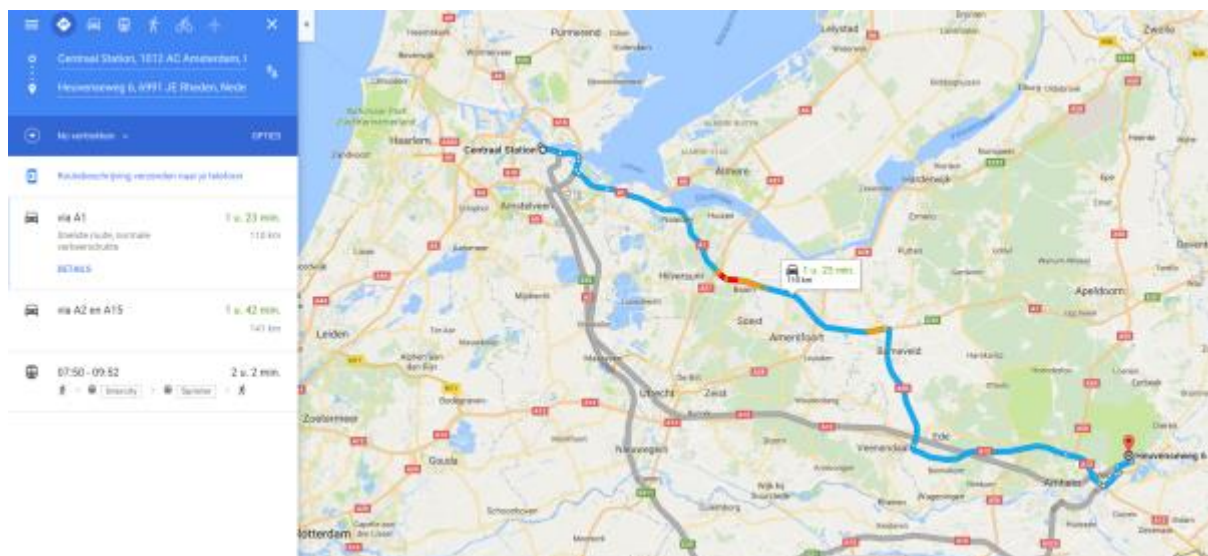
Dit is de beschrijving die ook te vinden is onder: Artikel per Thema → Krachtplaatsen.



Door hierop te klikken komt het volgende plaatje tevoorschijn. Hierop is het mogelijk om en route beschrijving te volgen.



Door hier je huisadres of je huidige plek in te typen komt een kaart te zien waarop aangegeven de route naar de betreffende krachtplaats. Zie volgende plaatje.



Als voorbeeld is hier het Centraal Station als vertrek punt genomen. Door op de iconen boven het adres te klikken wordt de route op verschillende manieren getoond. Dit kan zijn met: Trein, auto, fiets of lopend.

Het team Krachtplaatsen is zich bewust dat er veel meer krachtplaatsen in Nederland zijn. Het team zou graag zien dat meerdere mensen een artikel schrijven of gegevens aanleveren zodat het team de kaart kan aanvullen. Op deze manier willen we trachten om meer bekendheid te geven aan de bijzondere landschappelijke plekken die Nederland rijk is.

Meer informatie over wat een krachtplek is en het schrijven over een krachtplek kunt u vinden op : www.pansophia.nl . Onder de hoofdbutton: Artikelen per thema → krachtplaatsen zijn de volgende artikelen te vinden:



In deze artikelen wordt alle informatie gevonden.



Overzicht van de gebruikte iconen op de kaart.



Tempel, (Maria) kapel, kerk, kathedraal



Grote steen, hunebed, steencirkel, inwijdingsplaats / vergaderplaats



Bron, put, vijver, beek, rivier, zee



Boom, boomcirkel, vegetatie



Berg, heuvel



Graf, begraafplaats, dodeweg



Overigen

Het team hoopt dat u ons wilt helpen om de kaart volledig te maken.
Bij voldoende plekken kan de kaart opgedeeld worden in de verschillende provincies van Nederland.